

# NATUR'ACCESSIBLE SPAZIERGÄNGE FÜR ALLE IN DEN WALLONISCHEN NATURPARKS

Beobachten, fühlen, zuhören, träumen, atmen...  
Lassen Sie sich auf den Natur'Accessible-  
Spaziergängen führen.

Das Projekt Natur'Accessible, was ist das?






- **Kurze Spaziergänge**, die für alle zugänglich sind, mit oder ohne Behinderung.
- **Bänke, Picknicktische...**
- **Angepasste Schilder** die die Natur vorstellen.
- Als Natura 2000 **eingestufte Gebiete**, die Zugang zu einer reichen und geschützten Natur bieten.
- **Zugängliche Wege für alle** dank der Ratschläge von Access-i.

Entdecken Sie alle Wanderungen  
Natur'Accessible auf :

[www.parcsnaturelsdewallonie.be](http://www.parcsnaturelsdewallonie.be)



## Wie liest man die Zugänglichkeitsstufen?

|   |  |
|---|--|
| <p>Ist der Ort zugänglich ?</p>   | <p>Die Farbe gibt den Grad der Zugänglichkeit an :</p> <ul style="list-style-type: none"> <li> Zugänglicher Ort: Ich kann alleine kommen</li> <li> Schwierigkeiten vor Ort: Ich muss in Begleitung kommen</li> <li> Detailliertes Niveau der Zugänglichkeit auf -&gt; <a href="http://www.access-i.be">www.access-i.be</a></li> </ul> |
| <p>Das Piktogramm zeigt die Art der Behinderung :</p>  <p>Rollstuhl    Schwer zu gehen    blind    sehbehindert    taub    hörbehindert    Verständnisschwierigkeiten</p> |  |

**ACCESS-i**  
[www.access-i.be](http://www.access-i.be)

Eine Initiative von  
der **Föderation der wallonischen Naturparks**

Rue de Coppin, 20  
5100 Jambes  
081/30.21.81  
Kontakt : [info@fpnw.be](mailto:info@fpnw.be)  
Website : [www.parcsnaturelsdewallonie.be](http://www.parcsnaturelsdewallonie.be)

Das Projekt Natur'Accessible wurde verwirklicht dank der Unterstützung von :



Hier wächst **Innovation**

# NATUR'ACCESSIBLE SPAZIERGÄNGE FÜR ALLE !

Spaziergänge im Naturpark Hohes Venn-Eifel :  
Der Siebenstern-Pfad in Sourbrodt



Hier wächst **Innovation**



### AUSGANGSPUNKT DER WANDERUNG :

Parkplatz von Eau Noire  
4950 Waimes

### LÄNGE DER WANDERUNG :

Hin- und Rückweg 1,5 km



### SPAZIERGANG UND EINRICHTUNGEN :

Der Spaziergang verläuft in flachem Gelände.  
Entlang des Weges sind zwei Bänke aufgestellt.

Ein Picknicktisch ist vorhanden.

Eine Wendetafel markiert das Ende des eingerichteten  
Weges

für Menschen mit besonderen Bedürfnissen.

Der Rückweg erfolgt auf demselben Weg.

Sie können auch auf der «Balade des gens heureux»  
weitergehen.

aber der Weg ist für Rollstühle nicht einfach zu  
befahren.



Der Siebenstern-Wanderweg verläuft im Venn.  
Die Landschaft ist sehr schön.  
Auf der Wanderung erfährt man mehr über die  
Geschichte des Pfades  
und die Ereignisse, die dort stattgefunden haben.  
Auf dem Siebenstern-Pfad kann man viele Pflanzen  
und Tiere sehen.

Es gibt einige lustige Schilder.

Es gibt ein Schild in Form eines Schafes  
und Schilder, die sich drehen

mit Fotos von allen Tieren, die man auf dem Pfad  
sehen kann.

Es gibt auch einen alten Flugzeugpropeller.

Die Schilder sind in Deutsch, Französisch und  
Niederländisch.

Die Namen der Tiere sind auch in wallonischer  
Sprache.



### NATURA 2000-GEBIET :

Die Wanderung führt durch das Venn.

Sie führt auch an einem Fluss entlang.

Die Tiere, Bäume und Pflanzen  
sind dort geschützt.

Man darf sie nicht stören oder beschädigen.



### MEHR INFORMATIONEN ?

Naturpark Hohes Venn-Eifel

+32 (0)80 44 03 00

[info@botrange.be](mailto:info@botrange.be)

[www.botrange.be](http://www.botrange.be)



Behindertenparkplatz am Startpunkt

